



Analiza zagrożeń, w tym identyfikacja miejsc, w których występuje zagrożenie dla bezpieczeństwa osób wykorzystujących obszar wodny do pływania, kąpania się, uprawiania sportu lub rekreacji na terenie Gminy Łasin

Analiza została wykonana w ramach powierzenia zlecenia na sporządzenie „Analizy zagrożeń, w tym identyfikacja miejsc, w których występuje zagrożenie dla bezpieczeństwa osób wykorzystujących obszar wodny do pływania, kąpania się, uprawiania sportu lub rekreacji na terenie Gminy Łasin”.

Dane podmiotu:

Nadgoplańskie Wodne Ochotnicze Pogotowie Ratunkowe
ul. Popiela 2
88-150 Kruszwica

Analizę w ramach działalności Nadgoplańskiego Wodnego Ochotniczego Pogotowia Ratunkowego sporządzili:

*Maciej Banachowski – Prezes Zarządu Nadgoplańskiego WOPR
Jarosław Wiśniewski – Członek Zarządu Nadgoplańskiego WOPR*

Nadgoplańskie Wodne Ochotnicze Pogotowie Ratunkowe Województwa jest podmiotem uprawnionym do wykonywania ratownictwa wodnego (Decyzja MSWiA nr 52/2014) oraz jednostką współpracującą z systemem Państwowe Ratownictwo Medyczne.

*Wizja lokalna obszarów wodnych Gminy Łasin została przeprowadzona przy udziale **Pana Wojciech Marchlewskiego** - Inspektora do spraw obrony cywilnej, zarządzania kryzysowego, wojskowych, przeciwpożarowych i porządku publicznego, Inspektor Ochrony Danych Osobowych, Administrator Bezpieczeństwa Teleinformatycznego, Koordynator do spraw dostępności.*

Zatwierdzony:

BURMISTRZ
Miasta i Gminy Łasin

mgr inż. Rafał Kobylski

.....
Burmistrz Gminy Łasin

KOMENDANT MIEJSKI POLICJI
w Grudziądzu
woj. kujawsko-pomorskie

insp. Tomasz Lubiejewski

.....
Jednostka Policji

PREZES
Nadgoplańskiego Wodnego Ochotniczego
Pogotowia Ratunkowego
w Kruszwicy

Maciej Baranachowski

.....
Podmiot uprawniony do wykonywania ratownictwa wodnego


Nadgoplańskie Wodne Ochotnicze
Pogotowie Ratunkowe
88-150 Kruszwica, ul. Popiela 2
tel. 607 638 309
KRS 0000435503
NIP 556-27-52-676 REGON 341337391

SPIS TREŚCI

1. Cel i podstawy prawne opracowania analizy	str. 3
2. Uwarunkowania udostępniania wód na terenie Gminy Łasin dla turystyki i rekreacji	str. 4
3. Miejsca w których występuje zagrożenie dla bezpieczeństwa osób wykorzystujących obszar wodny do pływania, kąpania się, uprawiania sportu lub rekreacji	str. 12
4. Przeznaczenie i wykorzystanie obszaru wodnego (oddzielnie dla każdego obszaru wodnego).	str. 35
5. Zagrożenia dla osób przebywających na obszarach wodnych Gminy Łasin	str. 40
6. Zidentyfikowane zagrożenia i miejsca ich występowania oraz planowane działania	str. 43
7. Dodatkowe propozycje, którą mogą mieć wpływ na bezpieczeństwo na obszarach wodnych w Gminie Łasin (zadania ciągłe)	str. 44
8. Zakazy i obowiązki osób przebywających na obszarach wodnych Gminy Łasin.	str. 46
9. Obowiązki osób korzystających z obszaru wodnego.	str. 47
10. Siły i środki, które mogą być wykorzystywane dla ograniczania zagrożeń oraz akcji ratowniczych na terenie Gminy Łasin.	str. 48
11. Kontakty alarmowe	str. 50

1. Cel i podstawy prawne opracowania analizy

Celem niniejszego opracowania jest analiza zagrożeń dla osób przebywających na obszarach wodnych Gminy Łasin w tym identyfikacja miejsc, w których występuje zagrożenie dla bezpieczeństwa osób wykorzystujących obszar wodny do pływania, kąpania się, uprawiania sportu lub rekreacji.

Zgodnie z art. 4 ust. 1 **Ustawy z dnia 18 sierpnia 2011 r. o bezpieczeństwie osób przebywających na obszarach wodnych** (Dz.U. z 2016 r., poz. 656 ze zm.) zapewnienie bezpieczeństwa na obszarach wodnych polega w szczególności na:

1. dokonaniu, we współpracy z policją i działającymi na danym terenie podmiotami, o których mowa w art. 12 ust. 1, analizy zagrożeń, w tym identyfikacji miejsc, w których występuje zagrożenie dla bezpieczeństwa osób wykorzystujących obszar wodny do pływania, kąpania się, uprawiania sportu lub rekreacji;
2. oznakowaniu i zabezpieczeniu terenów, obiektów i urządzeń przeznaczonych do pływania, kąpania się, uprawiania sportu lub rekreacji na obszarach wodnych;
3. prowadzeniu działań profilaktycznych i edukacyjnych dotyczących bezpieczeństwa na obszarach wodnych, polegających w szczególności na:
 - a. oznakowaniu miejsc niebezpiecznych,
 - b. objęciu nadzorem, we współpracy z policją i podmiotami, o których mowa w art. 12 ust. 1, miejsc niebezpiecznych, w tym miejsc zwyczajowo wykorzystywanych do kąpieli,
 - c. uświadamianiu zagrożeń związanych z wykorzystywaniem obszarów wodnych, w szczególności prowadzeniu akcji edukacyjnych wśród dzieci i młodzieży szkolnej;
4. informowaniu i ostrzeganiu o warunkach pogodowych oraz innych czynnikach mogących powodować utrudnienia lub zagrożenia dla zdrowia lub życia osób;
5. zapewnieniu warunków do organizowania pomocy oraz ratowania osób, które uległy wypadkowi lub są narażone na niebezpieczeństwo utraty życia lub zdrowia. Za zapewnienie bezpieczeństwa, o którym mowa w art. 4 ust. 1 ww. ustawy, odpowiada (art. 4 ust. 2):
 - 1) na terenie parku narodowego lub krajobrazowego - dyrektor parku,
 - 2) na terenie, na którym prowadzona jest działalność w zakresie sportu lub rekreacji - osoba fizyczna, osoba prawna i jednostka organizacyjna nieposiadająca osobowości prawnej, która prowadzi działalność w tym zakresie,

3) na pozostałym obszarze - właściwy miejscowo wójt (burmistrz, prezydent miasta) - zwani dalej "zarządzającym obszarem wodnym".

Zadania, o których mowa w art. 4 ust. 1 ustawy, wykonywane przez wójta (burmistrza, prezydenta miasta) na obszarze, o którym mowa w art. 4 ust. 2 pkt 3, należą do zadań własnych gminy.

2. Uwarunkowania udostępniania wód na terenie Gminy Łasin dla turystyki i rekreacji

Miasto i gmina Łasin położone są w północno-wschodniej części województwa kujawsko-pomorskiego i wschodniej części powiatu grudziądzkiego.

Gmina graniczy z gminami: Rogóźno, Gruta i Świecie n/Osą (powiat grudziądzki), gminą Gardeja (powiat kwidzyński, województwo pomorskie) oraz gminą Kieselice (powiat iławski) i gminą Biskupiec (powiat nowomiejski, województwo warmińsko-mazurskie). Pod względem powierzchni należy do średnich w województwie kujawsko-pomorskim, jednak jest największą gminą powiatu grudziądzkiego (zajmuje 27,7% powierzchni powiatu).

Na terenie Gminy Łasin znajdują się obszary wodne:

- jezioro Łasińskie tzw. Zamkowe
- jezioro Nogat
- jezioro Święte
- jezioro Kuchnia
- jezioro Szynwałd
- jezior Łasińskie Małe
- zbiornik wodny Nowe Błonowo
- zbiornik wodny Zawda

Zestawienie jezior, gdzie zidentyfikowano zagrożenia dla bezpieczeństwa osób wykorzystujących obszar wodny do pływania, kąpania się, uprawiania sportu lub rekreacji na terenie Gminy Łasin. W opracowaniu użyto sformułowań dotyczących miejsc, które wykorzystywane są do rekreacji wodnej (kąpiele, pływanie itp.). Są to: „kąpielisko” oraz „miejsce okazjonalnie wykorzystywane do kąpieli”. W przypadku zwrotu „kąpielisko”, rozumie się przez to miejsce zdefiniowane zgodnie z art. 16 ustawy z dnia 20 lipca 2017 r. Prawo wodne: kąpielisko - rozumie się przez to wyznaczony przez radę gminy wydzielony i oznakowany fragment wód

powierzchniowych, wykorzystywany przez dużą liczbę osób kąpiących się, pod warunkiem że w stosunku do tego kąpieliska nie wydano stałego zakazu kąpieli; kąpieliskiem nie jest: pływalnia, basen pływacki lub uzdrowski, zamknięty zbiornik wodny podlegający oczyszczaniu lub wykorzystywaniu w celach terapeutycznych, sztuczny, zamknięty zbiornik wodny, oddzielony od wód powierzchniowych i wód podziemnych; W przypadku użytego w opracowaniu zwrotu „miejsce okazjonalnie wykorzystywane do kąpieli” – rozumie się przez to wykorzystywany do kąpieli wydzielony i oznakowany fragment wód powierzchniowych niebędący kąpieliskiem. Pod pojęciem „dzikie kąpielisko” rozumiemy miejsce nie wyznaczone do kąpieli, wykorzystywane przez kąpiących się na podstawie obserwacji terenowych.

Wykaz jezior i zbiorników wodnych Gminy Łasin

L.p.	Nazwa Jeziora	Powierzchnia (ha)	Głębokość maksymalna (m)
1	Łasińskie (tzw. Zamkowe)	155,2	5,2
2	Nogat	117,7	23
3	Święte	60,9	3,2
4	Kuchnia	56,9	5,1
5	Szynwałd	35,5	2,2
6	Łasińskie Małe	18,4	3,0
7	Nowe Błonowo	6,5	--
8	Zawada	4,7	--

Jeziro Łasińskie (tzw. Jezero Zamkowe) – jezioro rynnowe na Pojezierzu Iławskim w gminie Łasin, w powiecie grudziądzkim, w woj. kujawsko-pomorskim. Jezioro jest połączone z tzw. "Jeziorem Małym". Na jeziorze znajdują się trzy wyspy. Poprzez rzekę Łasinkę jezioro ma połączenie z rzeką Osą. Jezioro administracyjnie leży w granicach miasta Łasina. Jezioro "przecina" most drogowy łączący Łasin z Jakubkowem. Ma ono powierzchnię zwierciadła wody wynoszącą 155,2 ha, wyspy zajmują 2,5 ha. Jezioro to charakteryzuje się niewielką głębokością maksymalną sięgającą 5,2 m przy głębokości średniej 1,5 m. Linia brzegowa ma długość 6400 m. Jezioro otoczone jest pasem roślinności wodnej wynurzonej, która zajmuje powierzchnię 15,2 ha, przy czym 90 % porasta teren wzdłuż linii brzegowej.

Zakaz używania jednostek pływających z napędem spalinowym na Jeziorze Łasin Duże Zamkowe, zgodnie z Uchwałą Rady Powiatu Grudziądzkiego nr XXXI/129/2021 z dnia 24.11.2021 r. w sprawie zakazu używania jednostek pływających z napędem spalinowym na Jeziorze Łasin Duże Zamkowe Dzi. Urz. Woj. Kuj.-Pom. z dnia 2.12.2021 r. poz. 6034).

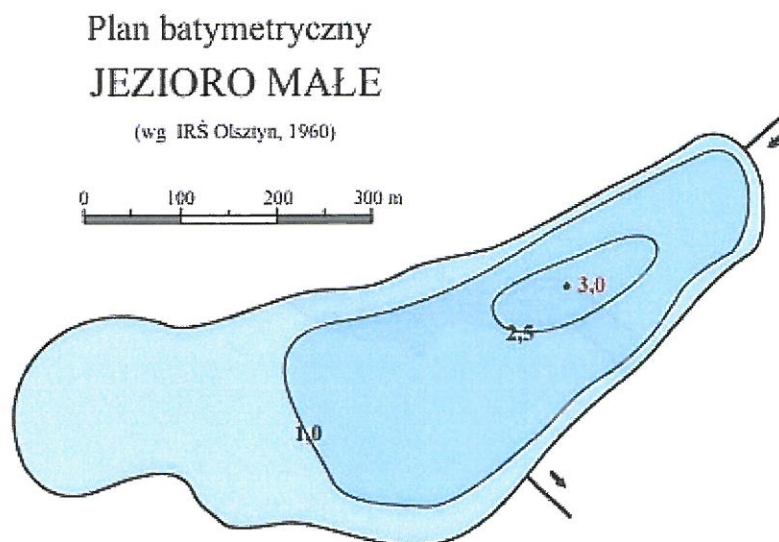


Rysunek 1 - Źródło: Część "A" Zasoby środowiska przyrodniczego i ocena aktualnego stanu środowiska

Jeziro Łasińskie Małe – jest połączone z jeziorem Łasińskim leżącym w jego sąsiedztwie. Jezero Małe ma powierzchnię 18,4 ha, głębokość średnią 1,1 m przy głębokości maksymalnej 3,0 m. Długość linii brzegowej wynosi 2100m



Rysunek 2 – jezioro Łasińskie i jezioro Łasińskie Małe - Źródło:
<https://mapy.geoportal.gov.pl/>



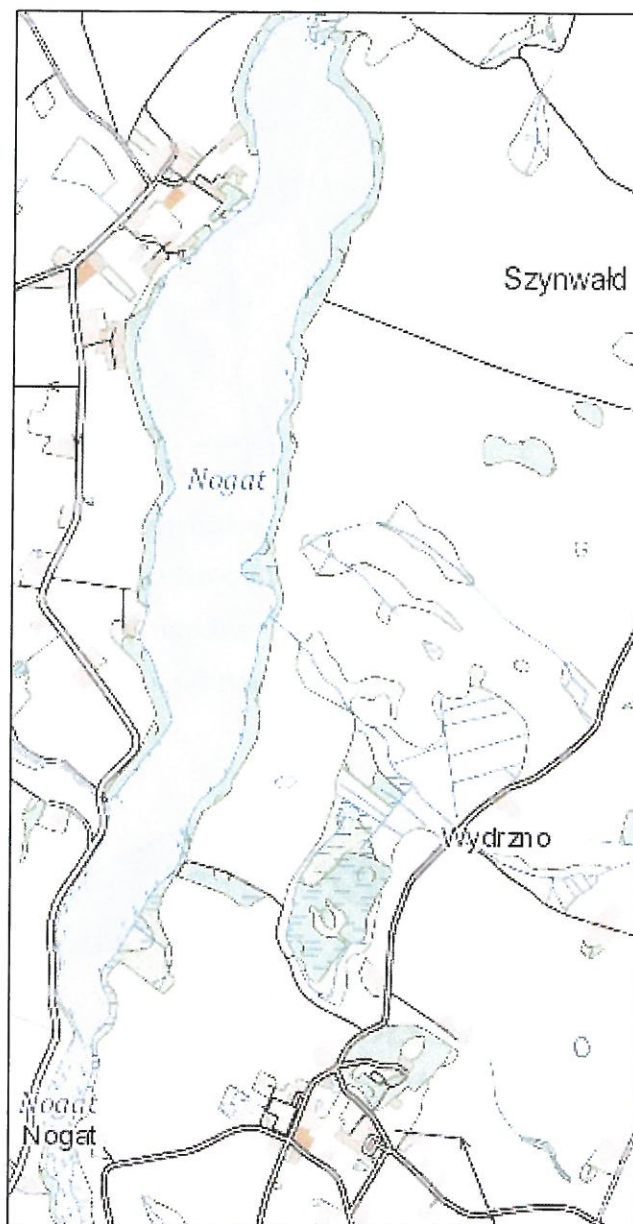
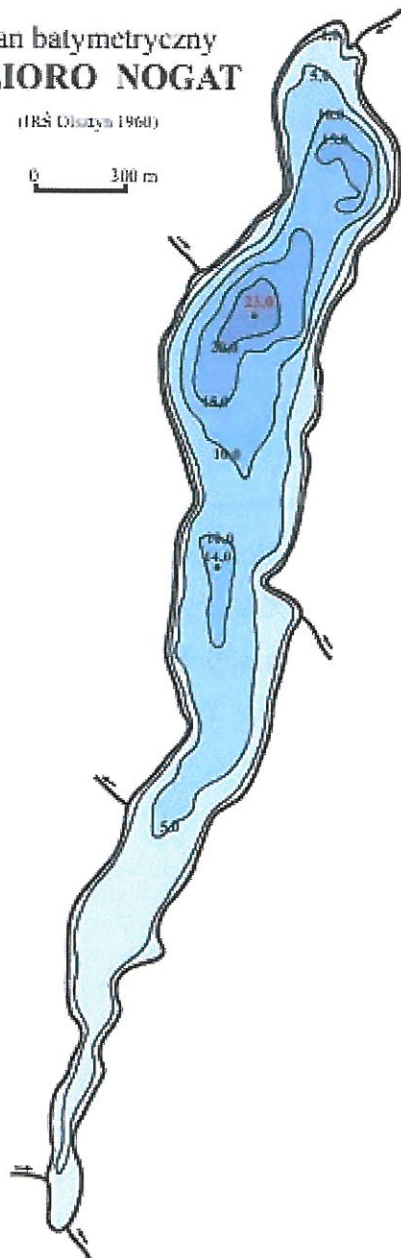
Rysunek 3 – Jezioro Łasińskie Małe - Źródło: Część "A" Zasoby środowiska przyrodniczego i ocena aktualnego stanu środowiska

Jeziro Nogat - posiada powierzchni 117,7 ha i głębokości średniej 7,3 m przy maksymalnej wynoszącej 23,0 m. Długość linii brzegowej wynosi 8,8 km. Jezioro jest więc zbliżone wielkością do Jeziora Łasińskiego, posiada kształt rynnowy o przebiegu południowym, w sąsiedztwie Jeziora Kuchnia i ciągu rzeki Gardeja. Jezioro posiada I klasę czystości wód.

**Plan batymetryczny
JEZIORO NOGAT**

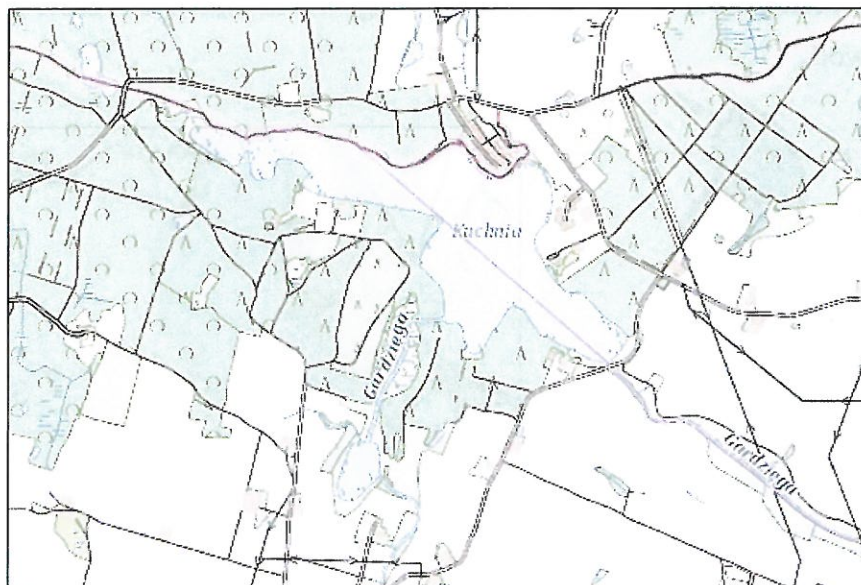
(IRŚ Olsztyn 1960)

0 300 m

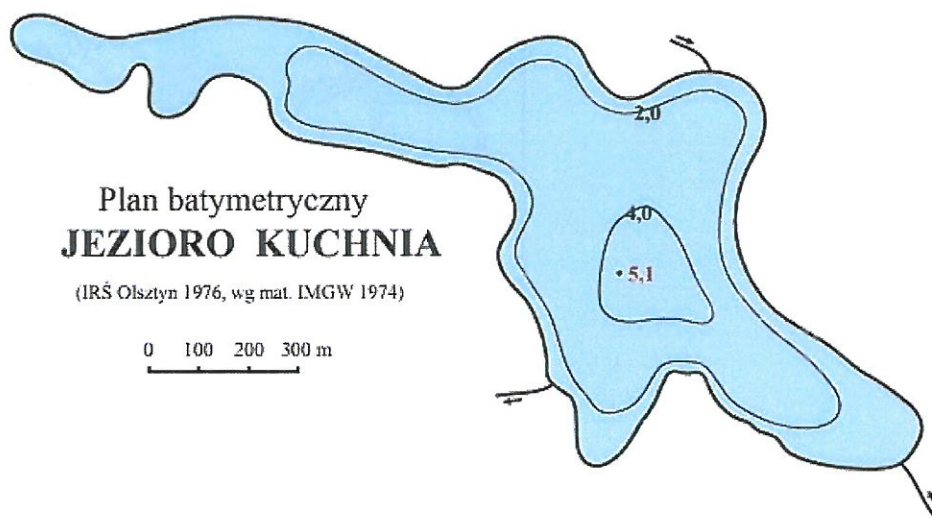


Rysunek 4 – Jezioro Nogat - Źródło: Część "A" Zasoby środowiska przyrodniczego i ocena aktualnego stanu środowiska oraz <https://mapy.geoportal.gov.pl/>

Jezioro Kuchnia - Jezioro Kuchnia jest dwukrotnie mniejsze od jeziora Nogat, ma ono powierzchnię 56,9 ha i głębokość średnią 2,3 m przy głębokości maksymalnej 5,1 m. Linia brzegowa ma długość 5500 m, jest ono zasilane wodami rzeki Gardeja.

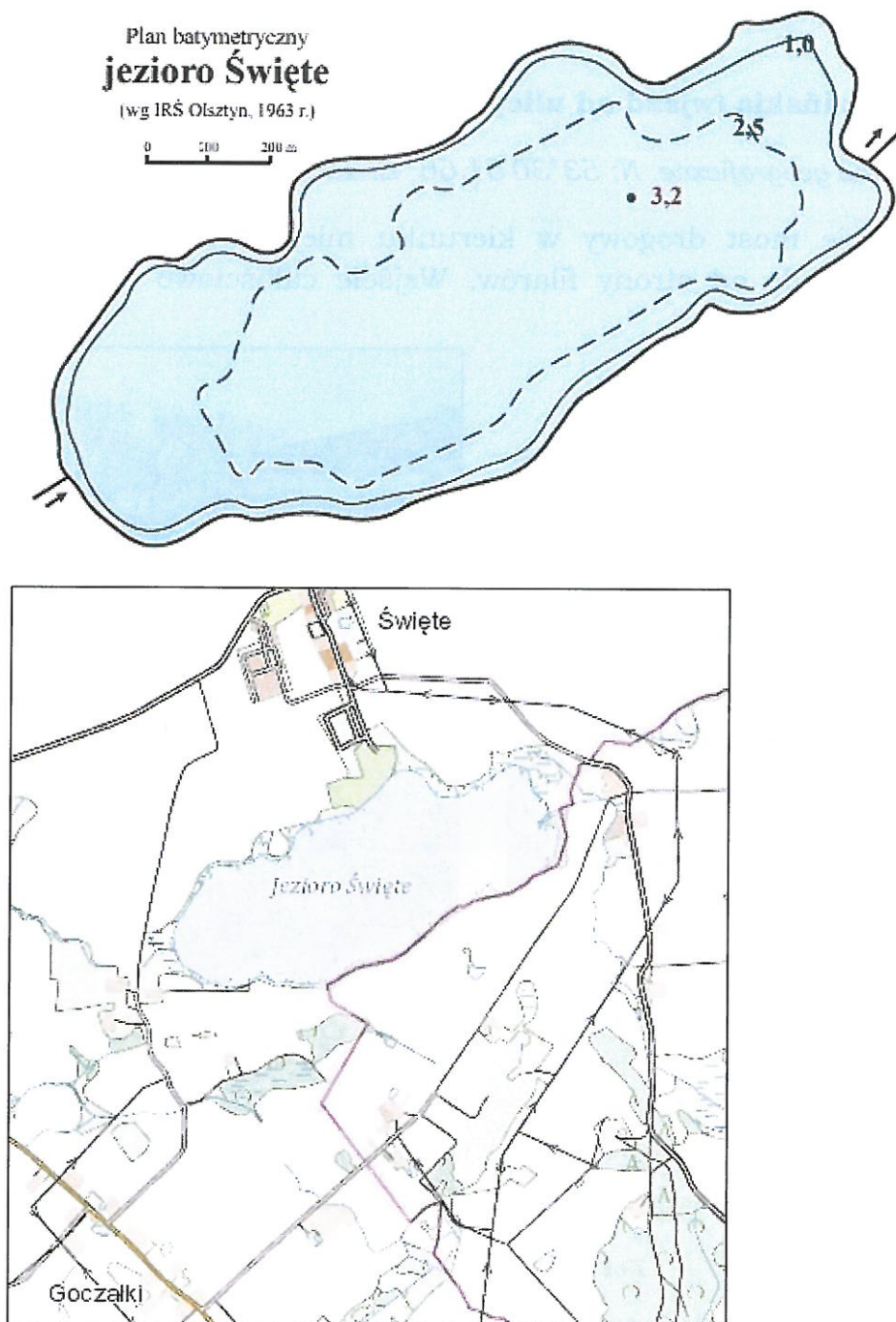


Całkowity zakaz używania jednostek pływających z napędem spalinowym na jeziorze Kuchnia, zgodnie z Uchwałą Rady Powiatu Grudziądzkiego nr XIV/33/2016 z dnia 14.09.2016 r. w sprawie zakazu używania jednostek pływających z napędem spalinowym na Jeziorze Kuchnia (Dz. Urz. Woj. Kuj.-Pom. z dnia 16.09.2016 poz. 3169).



Rysunek 5 – Jezioro Nogat - Źródło: Część "A" Zasoby środowiska przyrodniczego i ocena aktualnego stanu środowiska oraz <https://mapy.geoportal.gov.pl/>

Jezioro Święte - Ma ono powierzchnię 60,9 ha, charakterystyczna jest jego niewielka głębokość średnia wynosząca tylko 2,0 m. Maksymalna głębokości 3,2 m



Rysunek 6 – Jezioro Święte - Źródło: Część "A" Zasoby środowiska przyrodniczego i ocena aktualnego stanu środowiska oraz <https://mapy.geoportal.gov.pl/>

Jezioro Szynwałd - ma powierzchnię 35,5 ha i głębokość średnią 1,1 m przy poziomie maksymalnym 2,2 m. Długość linii brzegowej wynosi 2,1 km.

3. Miejsca w których występuje zagrożenie dla bezpieczeństwa osób wykorzystujących obszar wodny do pływania, kąpania się, uprawiania sportu lub rekreacji.

Jezioro Łasińskie (wjazd od ulicy Wodnej)

Współrzędne geograficzne N: 53°30'51.66" E: 19°05'29.38"

Znajduje się most drogowy w kierunku miejscowości Jakubkowo. Łatwy dostęp do wody od strony filarów. Wejście całościowo zarośnięte trawą o pochyłym.



Foto nr 1 – Most drogowy w Łasinie

Zaleca się wstawienie znaku A-3 – znak „kąpiel zabroniona - most”



Znak wg. Rozporządzenia Ministra Spraw Wewnętrznych z dnia 6 marca 2012 r. w sprawie sposobu oznakowania i zabezpieczania obszarów wodnych oraz wzorów znaków zakazu, nakazu oraz znaków informacyjnych i flag

Jeziro Łasińskie (wjazd od ulicy Wodnej)

Współrzędne geograficzne N: 53°30'50.57" E: 19°05'27.60"

Wjazd od strony ulicy Wodnej. Znajduje się ścieżka pieszo rowerowa. W pobliżu pomost wypożyczalni sprzętu wodnego.



Foto nr 2 – Pomost do wypożyczalni sprzętu wodnego

Zaleca się wstawienie znaku A-1 – znak „kąpiel zabroniona” w pobliżu brzegu oraz znaku A-8 – znak „skakanie do wody zabronione” przy pomoście lub na siatce zabezpieczającej wejście na pomost.



Znak wg. Rozporządzenia Ministra Spraw Wewnętrznych z dnia 6 marca 2012 r. w sprawie sposobu oznakowania i zabezpieczania obszarów wodnych oraz wzorów znaków zakazu, nakazu oraz znaków informacyjnych i flag

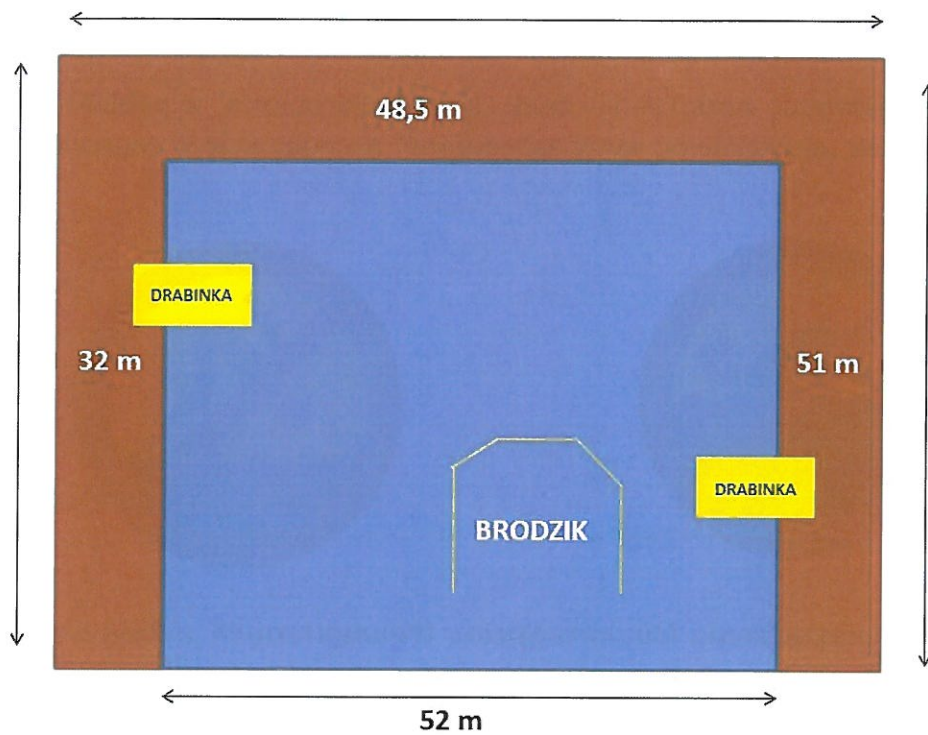
Ośrodek „Casus” Jezior Łasińskie

Współrzędne geograficzne N: 53°30'33.95" E: 19°04'51.11"

Na terenie Ośrodka znajduje się obszar plaży niestrzeżonej. Na plaży znajdują się pomosty posiadające znaczne uszkodzenia konstrukcji drewnianej (spróchniałe deski pomostu) oraz elementy drabinki stwarzają duże niebezpieczeństwo dla osób wypoczywających.

Długość linii brzegowej między pomostami 52 m.





Rys. nr 1 – Pomost na Ośrodku „CASUS”



Foto nr 3 – Uszkodzenia na pomoście- teren Ośrodka „Casus”

Zaleca się zabezpieczenie uszkodzonych elementów na pomoście, które stwarzają na niebezpieczeństwo osób tam przebywających.

Zaleca się wstawienie znaku A-1 – znak „kąpiel zabroniona” w pobliżu brzegu oraz znaku A-8 – znak „skakanie do wody zabronione” na pomoście w centralnej części.



Znaki wg. Rozporządzenia Ministra Spraw Wewnętrznych z dnia 6 marca 2012 r. w sprawie sposobu oznakowania i zabezpieczania obszarów wodnych oraz wzorów znaków zakazu, nakazu oraz znaków informacyjnych i flag



Foto nr 4 – Mosty na terenie Ośrodka „CASUS”

Zaleca się wstawienie znaku A-1 – znak „kąpiel zabroniona” w pobliżu brzegu oraz znaku A-8 – znak „skakanie do wody zabronione” w pobliżu brzegu.



Znaki wg. Rozporządzenia Ministra Spraw Wewnętrznych z dnia 6 marca 2012 r. w sprawie sposobu oznakowania i zabezpieczania obszarów wodnych oraz wzorów znaków zakazu, nakazu oraz znaków informacyjnych i flag

Jeziro Łasińskie Małe

Linia brzegowa całościową zarośnięta trawa oraz przez roślinność wodną (trzcina). Jezioro wykorzystywane tylko do celów wędkarskich, brak możliwości uprawiania turystyki wodnej.

Brak możliwości przystosowania zbiornika do funkcji kąpieliska lub miejsca okazjonalnie wykorzystywanego do kąpieli.

Brak wodowania łodzi.



Foto nr 5 – Jezioro Łasińskie Małe

Jeziro Nowe Błonowo lub Błonowo

Obszar nr 1

Współrzędne geograficzne: N 53°32'29.3" E 19°01'45.1"

Dojazd od Łasin-Gardeja lub drogi krajowej nr 16. Jedyne dostępne miejsce. Linia brzegową całościową zarośnięta trawą. Możliwość wodowania łodzi ratowniczej w razie wypadku.

Linia brzegowa całościową zarośnięta trawą oraz przez roślinność wodną (trzcina). Jezero wykorzystywane tylko do celów wędkarskich, brak możliwości uprawiania turystyki wodnej.

Od wody do drogi utwardzonej 35 m.

Brak możliwości przystosowania zbiornika do funkcji kąpieliska lub miejsca okazjonalnie wykorzystywanego do kąpeli.



Foto nr 6 – Jezero Nowe Błonowo lub Błonowo – miejsce do ewentualnego wodowania łodzi w razie wypadku na jeziorze.

Zaleca się wstawienie znaku A-1 – znak „kąpiel zabroniona”



Znak wg. Rozporządzenia Ministra Spraw Wewnętrznych z dnia 6 marca 2012 r. w sprawie sposobu oznakowania i zabezpieczania obszarów wodnych oraz wzorów znaków zakazu, nakazu oraz znaków informacyjnych i flag

Rzeka Gardęga (Gardzięga) ujście z jeziora Nogat

Współrzędne geograficzne: N 53°34'14.1" E 19°03'49.4"

W pobliżu znajdują się most drogowy oraz śluza – nurt wyniósł ok. 064m³/s

Wykorzystywanie rzeki do pływania, kąpieli i uprawiania sportów jest niezalecane, z racji na brak możliwości przystosowania zbiornika do funkcji miejsca wykorzystywanego do kąpieli czy jako kąpieliska. Odcinki rzeki w pobliżu śluzy gdzie występują m. in. metalowe elementy stanowiące przeprawę mostowej powinny być wyłączone z możliwości korzystania jako miejsca niebezpieczne. Osoby korzystające z pozostałych miejsc na rzece powinny zachować przewencyjną ostrożność oraz stosować się do przepisów bezpieczeństwa na obszarach wodnych. Wypoczynek i rekreacja powinny odbywać się w sprzyjających warunkach atmosferycznych. W chwili obecnej brak jest potwierdzonych informacji odnośnie wykorzystywania przedmiotowej rzeki do kąpieli, pływania czy uprawiania sportu przez okolicznych mieszkańców.




Foto nr 7 – ujście rzeki Gardęga z jeziora Nogat do jeziora Kuchnia - jaz



Foto nr 8 – Zdjęcie z lotu ptaka ukazujące ujście rzeki Gardęga do jeziora Nogat – część południowa

Jeziro Nogat

Obszar nr 1

Współrzędne geograficzne: N 53°35'08.8" E 19°04'00.3"

Dojazd od drogi utwardzonej do wody 51 m.

Linia brzegowa piaszczysta częściowo zarośnięta trawą szerokości 7,5 m.
Łagodny spód dna.

Miejsce do wodowania łodzi w razie wypadku na jeziorze.



Foto nr 9 – Miejsce plaży przy jeziorze Nogat – „Domki Letniskowe I”



Foto nr 10 – Zdjęcie z lotu ptaka ukazujące plaży przy jeziorze Nogat – „Domki Letniskowe I”

Zaleca się wstawienie znaku A-1 – znak „kąpiel zabroniona”



Znak wg. Rozporządzenia Ministra Spraw Wewnętrznych z dnia 6 marca 2012 r. w sprawie sposobu oznakowania i zabezpieczania obszarów wodnych oraz wzorów znaków zakazu, nakazu oraz znaków informacyjnych i flag.




Foto nr 11 – Dojazd do plaż przy jeziorze Nogat – część północna



Foto nr 12 – Zdjęcie z lotu ptaka ukazujące ujście rzeki Gardęga do jeziora Nogat – część południowa

Jeziro Nogat

Obszar nr 2

Współrzędne geograficzne: N: 53°35'10.73" E: 19°04'04.94"

Dojazd od drogi utwardzonej do wody 198 m. oraz

Obszar plaży długość linii brzegowej 6,5 m częściowo zarośnięte przez trawę. Dno piaszczyste i łagodnym zejściu.



Foto nr 13 – Miejsce plaży przy jeziorze Nogat – „Domki Letniskowe I



Foto nr 14 – Miejsce plaży przy jeziorze Nogat – „Domki Letniskowe II”

Zaleca się wstawienie znaku A-1 – znak „kąpiel zabroniona”



Znak wg. Rozporządzenia Ministra Spraw Wewnętrznych z dnia 6 marca 2012 r. w sprawie sposobu oznakowania i zabezpieczania obszarów wodnych oraz wzorów znaków zakazu, nakazu oraz znaków informacyjnych i flag

Jeziro Szynwałd

Obszar nr 1

Współrzędne geograficzne: N 53°34'38.8" E 19°06'07.7"

Dojazd od drogi utwardzonej do wody 92 m – dojazd od drogi Jankowice - Szynwałd.

Jedyne miejsce z możliwością odstepu do linii brzegowej, większa część linii brzegowej zarośnięta przez roślinność wodną (trzcina). Ewentualna możliwość wodowania mniejszych łodzi ratowniczych w razie wystąpienia wypadku.

Brak możliwości uprawiania turystyki wodnej.

Brak możliwości przystosowania zbiornika do funkcji kąpieliska lub miejsca okazjonalnie wykorzystywanego do kąpieli.



Foto nr 15 – Droga dojazdowa do linii brzegowej jeziora Szynwałd



Foto nr 16 – Droga dojazdowa do linii brzegowej jeziora Szynwałd – zdjęcie z lotu ptaka



Foto nr 17 – jezioro Szynwałd – zdjęcie z lotu ptaka



Foto nr 18 –ujście kanału z jeziora Szynwałd do jeziora Zawda

Jeziro Kuchnia

Obszar nr 1

Współrzędne geograficzne: N 53°35'30.6" E 19°01'17.4"

Dojazd do linii brzegowej jeziora kuchnia – Punkt czerpania wody.

Obszar o długość linii brzegowej 2,5 m całościowo zarośnięte przez trawę. Dno pęczyste i łagodnym zejściu.

Utrudniony dojazdu do linii brzegowej od stron posesji. Z uwagi na brak dojazdu na zdjęciu ukazujemy miejsca plaż.



Foto nr 19 –Punkt czerpania wodny przy jeziorze Kuchnia

Zaleca się wstawienie znaku A-1 – znak „kąpiel zabroniona”



Znak wg. Rozporządzenia Ministra Spraw Wewnętrznych z dnia 6 marca 2012 r. w sprawie sposobu oznakowania i zabezpieczania obszarów wodnych oraz wzorów znaków zakazu, nakazu oraz znaków informacyjnych i flag.



Foto nr 20 –Zdjęcie ukazujące 2 miejsca plaż przy jeziorze Kuchnia

Obszar nr 2

Współrzędne geograficzne: N 53°35'18.5" E 19°01'37.0"

Możliwy dojazd drogą

Współrzędne geograficzne: N 53°35'16.4" E 19°01'41.8"

Obszar nr 3

Współrzędne geograficzne: N 53°35'16.3" E 19°01'37.4"

Możliwy dojazd drogą

Współrzędne geograficzne: N 53°35'16.4" E 19°01'41.8"

Zaleca się wstawienie znaku A-1 – znak „kąpiel zabroniona” w pobliżu brzegu oraz znaku A-8 – znak „skakanie do wody zabronione” w pobliżu brzegu.



Znak wg. Rozporządzenia Ministra Spraw Wewnętrznych z dnia 6 marca 2012 r. w sprawie sposobu oznakowania i zabezpieczania obszarów wodnych oraz wzorów znaków zakazu, nakazu oraz znaków informacyjnych i flag.

Jeziro Święte

Obszar nr 1

Współrzędne geograficzne: N 53°31'17.0" E 19°11'30.8"

Obszar o długość linii brzegowej 2,5 m całościowo zarośnięte przez trawę. Dno muliste o stromym zejściu.

Brak możliwości przystosowania zbiornika do funkcji kąpieliska lub miejsca okazjonalnie wykorzystywanego do kąpieli.



Foto nr 21 –Zdjęcie ukazujące obszar nr 1 przy jeziorze Święte

Obszar nr 2

Współrzędne geograficzne: N 53°31'14.5" E 19°11'25.7"

Obszar o długość linii brzegowej 3 m całościowo zarośnięte przez trawę. Dno piaszczyste o łagodnym zejściu.

W związku z przeprowadzoną wizją lokalną, widoczne znaki biwakowania (miejsca ogniska) co sugeruje na przebywania w tym miejscu ludzi, którzy wypoczywają nad wodą.

Brak możliwości przystosowania zbiornika do funkcji kąpieliska lub miejsca okazjonalnie wykorzystywanego do kąpieli.



Foto nr 22 –Zdjęcie ukazujące obszar nr 2 przy jeziorze Święte

Zaleca się wstawienie znaku A-1 – znak „kąpiel zabroniona” w pobliżu brzegu



Znak wg. Rozporządzenia Ministra Spraw Wewnętrznych z dnia 6 marca 2012 r. w sprawie sposobu oznakowania i zabezpieczania obszarów wodnych oraz wzorów znaków zakazu, nakazu oraz znaków informacyjnych i flag.

Zbiornik Zawda

Obszar nr 1

Współrzędne geograficzne: N 53°34'04.0" E 19°09'37.0"

Jedyne miejsce z możliwością odstepu do linii brzegowej, większa część linii brzegowej zarośnięta przez roślinność wodną (trzcina). Ewentualna możliwość wodowania mniejszych łodzi ratowniczych w razie wystąpienia wypadku.

Brak możliwości uprawiania turystyki wodnej.

Brak możliwości przystosowania zbiornika do funkcji kąpieliska lub miejsca okazjonalnie wykorzystywanego do kąpieli.



Foto nr 23 –Zdjęcie ukazujące obszar nr 1 przy zbiorniku Zawda

4. Przeznaczenie i wykorzystanie obszaru wodnego (oddzielnie dla każdego obszaru wodnego)

Jeziro Łasińskie

Forma wykorzystania		Przeznaczenie	Wykorzystanie zorganizowane	Wykorzystanie niezorganizowane	Zabronione
1	Kąpiel i rekreacja w wodzie	--	X	--	--
2	Sporty motorowodne	--	--	--	X
3	Żegluga zawodowa	--	--	--	X
4	Żeglarstwo	--	--	X	--
5	Szlak żeglowny	--	--	--	X
6	Nurkowanie	--	--	--	X
7	Wędkarstwo	--	--	X	--
8	Rybołówstwo	--	--	X	--
9	Sporty zimowe (bojery)	--	--	X	--
10	Inne	--	--	--	--

Jeziro Łasińskie Małe

Forma wykorzystania		Przeznaczenie	Wykorzystanie zorganizowane	Wykorzystanie niezorganizowane	Zabronione
1	Kąpiel i rekreacja w wodzie	--	--	--	X
2	Sporty motorowodne	--	--	--	X
3	Żegluga zawodowa	--	--	--	X
4	Żeglarstwo	--	--	--	X
5	Szlak żeglowny	--	--	--	X
6	Nurkowanie	--	--	--	X
7	Wędkarstwo	--	--	X	--
8	Rybołówstwo	--	--	X	--
9	Sporty zimowe (bojery)	--	--	--	X
10	Inne	--	--	--	--

Jezioro Nowe Błonowo lub Błonowo

Forma wykorzystania		Przeznaczenie	Wykorzystanie zorganizowane	Wykorzystanie niezorganizowane	Zabronione
1	Kąpiel i rekreacja w wodzie	--	--	--	X
2	Sporty motorowodne	--	--	--	X
3	Żegluga zawodowa	--	--	--	X
4	Żeglarstwo	--	--	--	X
5	Szlak żeglowny	--	--	--	X
6	Nurkowanie	--	--	--	X
7	Wędkarstwo	--	--	X	--
8	Rybołówstwo	--	--	X	--
9	Sporty zimowe (bojery)	--	--	--	X
10	Inne	--	--	--	--

Rzeka Gardęga (Gardzięga) ujście z jeziora Nogat

Forma wykorzystania		Przeznaczenie	Wykorzystanie zorganizowane	Wykorzystanie niezorganizowane	Zabronione
1	Kąpiel i rekreacja w wodzie	--	--	--	X
2	Sporty motorowodne	--	--	--	X
3	Żegluga zawodowa	--	--	--	X
4	Żeglarstwo	--	--	--	X
5	Szlak żeglowny	--	--	--	X
6	Nurkowanie	--	--	--	X
7	Wędkarstwo	--	--	--	X
8	Rybołówstwo	--	--	--	X
9	Sporty zimowe (bojery)	--	--	--	X
10	Inne	--	--	--	--

Jeziro Szywałd

Forma wykorzystania		Przeznaczenie	Wykorzystanie zorganizowane	Wykorzystanie niezorganizowane	Zabronione
1	Kąpiel i rekreacja w wodzie	--	--	--	X
2	Sporty motorowodne	--	--	--	X
3	Żegluga zawodowa	--	--	--	X
4	Żeglarstwo	--	--	--	X
5	Szlak żeglowny	--	--	--	X
6	Nurkowanie	--	--	--	X
7	Wędkarstwo	--	--	X	--
8	Rybołówstwo	--	--	--	X
9	Sporty zimowe (bojery)	--	--	--	X
10	Inne	--	--	--	--

Jeziro Kuchnia

Forma wykorzystania		Przeznaczenie	Wykorzystanie zorganizowane	Wykorzystanie niezorganizowane	Zabronione
1	Kąpiel i rekreacja w wodzie	--	--	X	--
2	Sporty motorowodne	--	--	--	X
3	Żegluga zawodowa	--	--	--	X
4	Żeglarstwo	--	--	X	--
5	Szlak żeglowny	--	--	--	X
6	Nurkowanie	--	--	--	X
7	Wędkarstwo	--	--	X	--
8	Rybołówstwo	--	--	X	X
9	Sporty zimowe (bojery)	--	--	--	X
10	Inne	--	--	--	--

Jezioro Nogat

Forma wykorzystania		Przeznaczenie	Wykorzystanie zorganizowane	Wykorzystanie niezorganizowane	Zabronione
1	Kąpiel i rekreacja w wodzie	--	--	X	--
2	Sporty motorowodne	--	--	--	X
3	Żegluga zawodowa	--	--	--	X
4	Żeglarstwo	--	--	X	
5	Szlak żeglowny	--	--	--	X
6	Nurkowanie	--	--	--	X
7	Wędkarstwo	--	--	X	--
8	Rybołówstwo	--	--	X	--
9	Sporty zimowe (bojery)	--	--	--	X
10	Inne	--	--	--	--

Jezioro Święte

Forma wykorzystania		Przeznaczenie	Wykorzystanie zorganizowane	Wykorzystanie niezorganizowane	Zabronione
1	Kąpiel i rekreacja w wodzie	--	--	X	--
2	Sporty motorowodne	--	--	--	X
3	Żegluga zawodowa	--	--	--	X
4	Żeglarstwo	--	--	X	--
5	Szlak żeglowny	--	--	--	X
6	Nurkowanie	--	--	--	X
7	Wędkarstwo	--	--	X	--
8	Rybołówstwo	--	--	X	--
9	Sporty zimowe (bojery)	--	--	--	X
10	Inne	--	--	--	--

Zbiornik Zawda

Forma wykorzystania		Przeznaczenie	Wykorzystanie zorganizowane	Wykorzystanie niezorganizowane	Zabronione
1	Kąpiel i rekreacja w wodzie	--	--	--	X
2	Sporty motorowodne	--	--	--	X
3	Żegluga zawodowa	--	--	--	X
4	Żeglarstwo	--	--	--	X
5	Szlak żeglowny	--	--	--	X
6	Nurkowanie	--	--	--	X
7	Wędkarstwo	--	--	X	X
8	Rybołówstwo	--	--	X	X
9	Sporty zimowe (bojery)	--	--	--	X
10	Inne	--	--	--	--

5. Zagrożenia dla osób przebywających na obszarach wodnych Gminy Łasin

Czynnikami wpływającymi na ilość osób korzystających z walorów rekreacyjnych i turystycznych wód Gminy Łasin są pogodna aura i okresy wakacyjno – wypoczynkowe. W tych okresach znacznie wzrasta liczba korzystających z kąpiei oraz sprzętu wodnego, należy liczyć się ze wzrostem zagrożenia związanego z przypadkami utonięć. Kąpiel lub zabawa w wodzie, to forma rekreacji związana z letnim wypoczynkiem. Wejście do wody stwarza jednak zawsze zagrożenie, z którym należy się liczyć.

Szczególnie groźne sytuacje to:

- ✓ niedostateczne umiejętności pływania,
- ✓ pływanie pod wpływem alkoholu,
- ✓ wstrząs termiczny,
- ✓ nadmierne oziębienie organizmu,
- ✓ wchodzenie do wody przy schorzeniach,
- ✓ skurcze,
- ✓ skakanie do nieznannej wody,
- ✓ przecenianie swoich sił i umiejętności,
- ✓ nieodpowiednia zabawa,
- ✓ miejsca zarośnięte przez roślinność wodną,
- ✓ kąpiel w miejscach niewyznaczonych.

Zagrożenia dla osób kąpiących wynikają z:

- braku lub słabej umiejętności pływania, niewłaściwej oceny tych umiejętności bądź złego stanu zdrowia,
- korzystania z miejsc nie przystosowanych do kąpiei - wpływania w strefy porośnięte roślinnością wodną, wykonywania skoków do wody bez znajomości głębokości i występowania obiektów zanurzonych,
- odbywania kąpiei w stanie pod wpływem alkoholu lub środków odurzających,
- odbywania kąpiei przy niesprzyjających warunkach pogodowych,
- możliwość kolizji z jednostkami pływającymi.

Zagrożenia dla osób poruszających się jednostkami pływającymi:

- niedostatecznych umiejętności sterowania jednostką, wykonywania ryzykownych manewrów, niedostosowania takielunku statków żaglowych do aktualnych warunków pogodowych,

- słabej wiedzy na temat batymetrii akwenu,
- złego stanu zdrowia osoby sterującej jednostką bądź pozostawania tej osoby pod wpływem alkoholu lub środków odurzających,
- niekorzystnych warunków pogodowych (szkwałów, silnego falowania, wyładowań atmosferycznych),
- braku odpowiednich środków bezpieczeństwa, w szczególności indywidualnych środków wypornościowych: kamizelek ratunkowych lub asekuracyjnych, a w przypadku większych jednostek – tak że kół ratunkowych i gaśnic.

Zagrożenia dla osób przebywających na lodzie:

- brak wiedzy na temat aktualnej grubości lodu umożliwiającego bezpieczne uprawianie wędkarstwa i sportów zimowych,
- załamanie się pokrywy lodowej pod ciężarem osoby wchodzącej na zbyt cienki lód, w szczególności w rejonach dopływu i odpływu wód powierzchniowych oraz obszarów źródliskowych,
- załamania się pokrywy lodowej po wjeździe na lód, wbrew obowiązującym zakazom, samochodem, ciągnikiem lub quadem,
- w przypadku wpadnięcia do wody - brak lub słaba umiejętność pływania, szok termiczny, szybkie wychłodzenie organizmu, brak sprzętu asekuracyjnego umożliwiającego wyjście na lód,
- niewłaściwego dla warunków pogodowych ubrania, skutkującego wyziębieniem organizmu, możliwością powstawania odmrożeń lub zamarznięcia, zwłaszcza w sytuacji pozostawania pod wpływem alkoholu lub środków odurzających.

Podmiot uprawniony do wykonywania ratownictwa wodnego ma obowiązek ujawniania zagrożeń w zakresie bezpieczeństwa osób przebywających na obszarach wodnych i przekazywania informacji o ujawnionych zagrożeniach właściwej radzie gminy, wynikający z art. 14 ust. 1 pkt 4 i 5 ustawy, powinien realizować na obszarze, na którym wykonuje ratownictwo wodne. Ustawodawca nie przewidział żadnych uprawnień kontrolnych dla podmiotów uprawnionych do wykonywania ratownictwa wodnego, stąd też jako nie mające podstaw prawnych są działania tych podmiotów, polegające na dokonywaniu „kontroli”, „audytów”, „przeглядów” pod względem zapewnienia warunków bezpieczeństwa przez zarządzających wyznaczonymi obszarami wodnymi i sposobu realizacji przez zarządzających wyznaczonymi

Analiza zagrożeń, w tym identyfikacja miejsc, w których występuje zagrożenie dla bezpieczeństwa osób wykorzystujących obszar wodny do pływania, kąpania się, uprawiania sportu lub rekreacji na terenie Gminy Łasin

obszarami wodnymi obowiązków określanych ustawą. Dopuszczalne jest natomiast wydawanie – na zlecenie zarządzającego wyznaczonym obszarem wodnym – opinii w kwestii warunków bezpieczeństwa na danym wyznaczonym obszarze wodnym.

6. Zidentyfikowane zagrożenia i miejsca ich występowania oraz planowane działania.

Opracowując niniejszą Analizę zagrożeń dla obszaru wodnego, zarządzanego przez Gminę Łasin, zidentyfikowano potencjalne zagrożenia dla bezpieczeństwa osób korzystających z obszaru wodnego i miejsca ich występowania oraz działania na rzecz ograniczenia występowania w/w zagrożeń.

Wśród poniższych działań na rzecz ograniczenia występowania zagrożeń dla bezpieczeństwa na obszarze wodnym, będącym przedmiotem niniejszego opracowania, znajduje się:

- oznakowanie i zabezpieczenie terenów gminnych zidentyfikowanych jako potencjalne miejsca występowania zagrożeń;
- prowadzenie działań profilaktycznych i edukacyjnych dotyczących bezpieczeństwa na obszarze wodnym, polegających w szczególności na:
 - oznakowaniu w/w miejsc niebezpiecznych,
 - objęciu doraźnym nadzorem terenów zidentyfikowanych jako potencjalne miejsca występowania zagrożeń,
 - uświadamianiu zagrożeń związanych z wykorzystywaniem obszaru wodnego, w szczególności prowadzeniu akcji edukacyjnych wśród dzieci i młodzieży szkolnej;
- informowanie i ostrzeganie o warunkach pogodowych oraz innych czynnikach mogących powodować utrudnienia lub zagrożenia dla zdrowia lub życia osób;
- informowanie o ustaleniach niniejszego dokumentu, obowiązujących zakazach, w tym o systemie pomocy oraz ratowania osób, które uległy wypadkowi lub są narażone na niebezpieczeństwo utraty życia lub zdrowia.

Dokonanie niniejszego opracowania oraz realizacja w/w działań mają na celu zapewnienie bezpieczeństwa na analizowanym obszarze wodnym.

7. Dodatkowe propozycje, którą mogą mieć wpływ na bezpieczeństwo na obszarach wodnych w Gminie Łasin (zadania ciągłe)

L.p.	Dodatkowe wnioski, w tym planowane działania Gminy na 2022 rok i lata przyszłe (zadania ciągłe)	Jednostka odpowiedzialna
1	Przygotowanie dedykowanej zakładki na stronie www.bip.lasin.pl (Inspektor do spraw obrony cywilnej, zarządzania kryzysowego, wojskowych, przeciwpożarowych i porządku publicznego, Inspektor Ochrony Danych Osobowych, Administrator Bezpieczeństwa Teleinformatycznego, Koordynator do spraw dostępności Ostrzeżenia i informacje – BEZPIECZNY ŁASIN) Analiza zagrożeń na obszarze wodnym – Gminy Łasin) - informowanie o ustaleniach niniejszego dokumentu, obowiązujących zakazach, w tym o systemie pomocy oraz ratowania osób, które uległy wypadkowi lub są narażone na niebezpieczeństwo utraty życia lub zdrowia. Bieżąca aktualizacja zamieszczonych informacji. <i>zadanie ciągłe</i>	Urząd Miasta i Gminy Łasin
2	Przypominanie informacji o niedozwolonych kąpielach na terenie Gminy Łasin i niebezpieczeństwie wynikającym z nieprzestrzegania zakazów (za pośrednictwem miejskich stron www i portali społecznościowych) <i>zadanie ciągłe – corocznie, okres wiosenno-letni</i>	Urząd Miasta i Gminy Łasin
3	Opracowanie materiału informacyjnego dotyczącego bezpieczeństwa na obszarze wodnym. (bezpieczny wypoczynek nad wodą itp.)	Urząd Miasta i Gminy Łasin
4	Prowadzenie działań profilaktycznych i edukacyjnych dotyczących bezpieczeństwa na obszarze wodnym, w tym bezpiecznego wypoczynku nad wodą – edukacja dzieci, młodzieży i dorosłych w ramach prowadzonych prelekcji i spotkań. <i>zadanie ciągłe.</i>	Policja, OSP, Urząd Miasta i Gminy Łasin za pośrednictwem , placówek oświatowych oraz Miejsko Gminny Ośrodek Kultury w Łasinie
5	Objęcie zidentyfikowanych miejsc doraźnym nadzorem: zarządcy terenu (wizje lokalne i działania związane z zarządzaniem danym terenem, ze szczególnym uwzględnieniem elementów wpływających na bezpieczeństwo, m.in. tablic informacyjnych i znaków) oraz Policji (czynności patrolowe, w tym podejmowanie działań w związku ze stwierdzeniem zachowań niedozwolonych na obszarach wodnych) . <i>zadanie ciągłe</i>	Urząd Miasta i Gminy Łasin, Posterunek Policji w Łasinie, Współpraca Urząd Miasta i Gminy Łasin z Policją oraz – w razie zaistnienia potrzeby – z OSP i jednostką WOPR.
6	Bieżąca analiza przekazywanych danych dotyczących obszaru wodnego, wpływających na zagrożenie dla bezpieczeństwa osób wykorzystujących obszar wodny. <i>zadanie ciągłe</i>	Urząd Miasta i Gminy Łasin - Inspektor do spraw obrony cywilnej, zarządzania kryzysowego, wojskowych, przeciwpożarowych i porządku publicznego, Inspektor Ochrony Danych Osobowych,

Analiza zagrożeń, w tym identyfikacja miejsc, w których występuje zagrożenie dla bezpieczeństwa osób wykorzystujących obszar wodny do pływania, kąpienia się, uprawiania sportu lub rekreacji na terenie Gminy Łasin

		<p>Administrator Bezpieczeństwa Teleinformatycznego, Koordynator do spraw dostępności, przy współpracy: pozostałych jednostek: Posterunku Policji w Łasinie, jednostki Wodnego Ochotniczego Pogotowia Ratunkowego (podmiotu uprawnionego do wykonywania ratownictwa wodnego)</p>
7	<p>Bieżąca aktualizacja Analizy zagrożeń- zadanie realizowane w przypadku zaistnienia potrzeby dokonania zmian w niniejszym dokumencie. <i>zadanie realizowane w ramach potrzeb</i></p>	<p>Urząd Miasta i Gminy Łasin - Inspektor do spraw obrony cywilnej, zarządzania kryzysowego, wojskowych, przeciwpożarowych i porządku publicznego, Inspektor Ochrony Danych Osobowych, Administrator Bezpieczeństwa Teleinformatycznego, Koordynator do spraw dostępności, przy współpracy: pozostałych jednostek: Posterunku Policji w Łasinie, jednostki Wodnego Ochotniczego Pogotowia Ratunkowego (podmiotu uprawnionego do wykonywania ratownictwa wodnego)</p>

8. Zakazy i obowiązki osób przebywających na obszarach wodnych Gminy Łasin.

Zakazy i ograniczenia dotyczące korzystania z obszaru wodnego Zgodnie z art. 32 ust. 1 ustawy z dnia 20 lipca 2017 r. Prawo wodne (t.j. Dz. U. z 2020 r. poz. 310 z późn. zm.) każdemu przysługuje prawo do powszechnego korzystania z publicznych śródlądowych wód powierzchniowych, jeżeli przepisy ustawy nie stanowią inaczej. Prawo do powszechnego korzystania z wód nie sprowadza się wyłącznie do prawo do kąpiel, stąd zakaz kąpiel nie oznacza zakazu powszechnego korzystania z wód. Nie wszystkie wody powierzchniowe stanowią obszary bezpieczne i właściwe do kąpiel. Na wodach powierzchniowych nadających się do tego celu mogą być wyznaczane kąpieliska lub miejsca okazjonalnie wykorzystywane do kąpiel, zdefiniowane szczegółowo w w/w ustawie. W przepisach m.in. *ustawy Prawo wodne* zostały określone wymagania dla kąpielisk oraz miejsc okazjonalnie wykorzystywanych do kąpiel, a także zostały sprecyzowane obowiązki organizatorów takich miejsc.

Korzystanie z kąpiel dozwolone jest wyłącznie na terenie kąpielisk lub miejsc okazjonalnie wykorzystywanych do kąpiel – w miejscach do tego wyznaczonych i wyraźnie oznakowanych, w których zapewnione jest spełnienie wszystkich wymagań określonych przepisami prawa, zapewniających bezpieczeństwo osób korzystających z tych miejsc, w tym dotyczących obecności ratowników oraz prowadzenia badań stanu sanitarnego wody. Na terenie Gminy Łasin do czasu opracowania niniejszego dokumentu nie wyznaczano kąpielisk lub miejsc okazjonalnie wykorzystywanych do kąpiel w rozumieniu w/w przepisów prawnych. Gmina Łasin ani jednostki gminne nie planują również tworzenia takich miejsc w przyszłości. W granicach **administracyjnych Gminy Łasin nie występują miejsca, w których dozwolona jest kąpiel.**

Przepisy art. 55 ustawy z dnia 20 maja 1971 r. Kodeks wykroczeń (t.j. Dz. U. z 2019 r. poz. 821 z późn. zm.) wskazują, że za kąpiel w miejscu zabronionym grozi kara grzywny (mandat karny) do 250 zł lub kara nagany (dotyczy osób od 17-go roku życia). W przypadku osób nieletnich - z uwagi na fakt, że ustawa o postępowaniu w sprawach nieletnich, określająca wykroczenia, za które nieletni ponoszą odpowiedzialność, nie wskazuje w/w art. 55 Kodeksu wykroczeń – dowody potwierdzające w/w czyn rozpatrywane są przez sąd rodzinny i nieletnich.

9. Obowiązki osób korzystających z obszaru wodnego.

Na terenie Gminy Łasin występują obszary wodne, przy czym nie stanowią one tzw. wyznaczone obszary wodne, tj. kąpieliska lub miejsca okazjonalnie wykorzystywanego do kąpieli. Zgodnie z zapisami art. 3 ustawy o bezpieczeństwie osób przebywających na obszarach wodnych **osoby przebywające na obszarach wodnych obowiązane są do zachowania należytej staranności w celu ochrony życia i zdrowia własnego oraz innych osób**, a w szczególności do:

- zapoznania się z zasadami korzystania z danego terenu, obiektu lub urządzenia i ich przestrzegania;
 - stosowania się do znaków nakazu i zakazu umieszczanych na w/w terenie, przy obiekcie lub urządzeniu;
 - zapoznania się i dostosowania swoich planów aktywności do umiejętności oraz aktualnych warunków atmosferycznych;
 - użytkowania sprzętu odpowiedniego do rodzaju podejmowanej aktywności, sprawnego technicznie i zgodnie z jego przeznaczeniem i zasadami użycia;
 - bezzwłocznego informowania odpowiednich służb ratowniczych lub zarządzających obszarami wodnymi, o zaistniałym wypadku lub zaginięciu osoby oraz o innych zdarzeniach nadzwyczajnych mogących mieć wpływ na bezpieczeństwo osób.
-

10. Siły i środki, które mogą być wykorzystywane dla ograniczania zagrożeń oraz akcji ratowniczych na terenie Gminy Łasin.

Komenda Miejska Państwowej Straży Pożarnej w Grudziądzu (JRG nr 1 oraz JRG nr2)

- Sanie ratownictwa wodno-lodowego – 2 szt.
- Łódź śrubowa hybrydowa - 8 LITEX 580
- Łódź śrubowa - 6 Łódź śrubowa polietylenowa
(informacja dnia 01.06 2022 – przesłana na e-mail)

Ochotnicze Straże Pożarne powiatu grudziądzkiego

OSP KSRG Łasin (Gmina Łasin)

- Sanie wodno-lodowe – 1 szt.
- Łódź śrubowa - 2 Łódź (4 osobowa) – 1 szt.

OSP KSRG Szembruk (Gmina Rogóźno)

- Sanie wodno-lodowe – 1 szt.
- Łódź śrubowa - 4 Łódź (8 osobowa) – 1 szt.

OSP KSRG Rogóźno (Gmina Rogóźno)

- Sanie wodno-lodowe – 1 szt.

OSP KSRG Gruta (Gmina Gruta)

- Sanie wodno-lodowe – 1 szt.

OSP KSRG Radzyń Chełmiński (Radzyń Chełmiński)

- Sanie wodno-lodowe – 1 szt.

OSP KSRG Szynych (Gmina Grudziądz)

- Sanie wodno-lodowe – 1 szt.
- Łódź śrubowa płaskodenna - 4 Łódź aluminiowa płasko denna – 1 szt.

OSP KSRG Wielki Wełcz (Gmina Grudziądz)

- Sanie wodno-lodowe – 1 szt.
- Łódź śrubowa hybrydowa - 4 S-6100 – 1 szt.

(informacja dnia 01.06 2022 – przesłana na e-mail)

Komenda Miejska Policji w Grudziądzu

KMP w Grudziądzu przewidzianych jest dwóch policjantów posiadających uprawnienia stermotorzysty oraz kurs specjalistyczny DZW realizowany przez CSP Legionowo. Na wyposażeniu jednostki jest łódź służbową STAR PRO 460 (PC-29) wraz z przyczepą pod łodziową oraz pojazd służbowy FORD RANGER 4x4 przechowywane w garażu KMP w Grudziądzu.

Ponad to, na wszystkich pojazdach oznakowanych policji, na wyposażeniu znajduje się rzutka ratunkowa. Wzorem lat ubiegłych do miejscowości atrakcyjnych turystycznie w sezonie letnim planowane jest oddelegowanie

4 funkcjonariuszy Oddziału Prewencji Policji w Bydgoszczy nad Jezioro Rudnik

(informacja dnia 31.05 2022 – przesłana na e-mail)

11. Kontakty alarmowe

1. Centrum Powiadamiania Ratunkowego w Bydgoszczy – Tel: 112
 2. Wojewódzkie Centrum Koordynacji Ratownictwa Wodnego (Numer Ratunkowy nad Wodą 601 100 100) – Telefon do komunikacji wewnętrznej dla służb oraz podmiotów – Tel: 52 510 80 70
 1. Regionalny Szpital Specjalistyczny im. dr Władysława Biegańskiego, ul. Rydygiera 15/17, 86-300 Grudziądz, Centrala: Tel+48 56 641 44 44, e-mail: kancelaria@bieganski.org
 2. Komenda Miejska Policji w Grudziądzu, ul. ul. Chełmińska 111, 86-300 Grudziądz, Tel: 47 754 52 21, e-mail: dyzurny-grudziadz@bg.policja.gov.pl
 3. Posterunek Policji – Łasin, ul. Radzyńska 6, 86-320 Łasin, Tel: 47 754 54 10,
 4. Komenda Powiatowa Państwowej Straży Pożarnej w Grudziądzu, ul. Piłsudskiego 25/27, 86-300 Grudziądz, Tel: (47) 75 12 410, e-mail: grudziadz@kujawy.psp.gov.pl
 5. Ochotnicza Straż Pożarna w Łasinie ul. Odrodzenia Polski 2, 86-320 Łasin, tel: 56 46 64 777
 6. Starostwo Powiatowe w Grudziądzu, ul. Małomłyńska 1, 86-300 Grudziądz, Tel: 56 45 14 400, e-mail: bip@powiatgrudziadzki.pl
 7. Urząd Miasta i Gminy w Łasinie, ul. ul. Radzyńska 2, 86-320 Łasin, Tel: (0-56) 466 50 43, e-mail: umig@lasin.pl
-